

*L. A.*  
**Änderung zum Bebauungsplan**  
 " Am Grieshauptgraben "  
 Gemeinde BUBESHEIM

M 1:1000      Ing. - Büro OTTO  
 Auf der Bleiche 2  
 am 10.10.89    8870 Günzburg  
 geändert : 30.1.1990

Autobahn

Zeichenerklärung :



Grenze des räumlichen Geltungsbereiches der Bebauungsplanänderung



Baugrenze



Fahrbahn



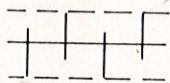
Straßenbegrenzungslinie



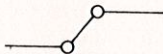
öffentliche Grünfläche



Bäume zu pflanzen



Lärm- bzw. Sichtschutzwall



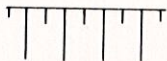
bestehende Grundstücksgrenzen



bestehende Nebengebäude

1889

Flurstücksnummern



Böschung

E

Elektrokabel

Verfahrensvermerke:

Der Entwurf des Bebauungsplanes wurde mit Begründung gemäß § 3 Abs. 2 BauGB vom 5.2.90 bis 5.3.1990 öffentlich ausgelegt.

Die Gemeinde Bubesheim hat mit Beschluß des Gemeinderates vom 29.03.1990 den Bebauungsplan als Satzung gemäß § 10 BauGB beschlossen.

Der Bebauungsplan wurde am 22.5.<sup>90</sup> gemäß § 11 Abs. 1 BauGB dem Landratsamt Günzburg angezeigt.

Bubesheim, den 25.05.1990.....

.....  
(Unterschrift des 1. Bgm.)

ausgefertigt:

Bubesheim, den 13.07.1990...

.....  
Unterschrift des 1. Bürgermeisters

Das Inkrafttreten des Bebauungsplanes gemäß § 12 BauGB wurde nach Durchführung des Anzeigeverfahrens am 20.07.1990 bekanntgemacht.

Bubesheim, den 23.07.1990.....

.....  
(Unterschrift des 1. Bürgermeisters)