

# ZEICHENERKLÄRUNG

## ART DER BAULICHEN NUTZUNG (VERGLEICHE §§ 1 11 BAUNUTZUNGSVERORDNUNG)



WOHNBAUFLACHEN



DORFGEBIETE



MISCHGEBIETE



GEWERBEGEBIETE



GEWERBEGEBIETE MIT BESCHRÄNKTEN EMISSIONEN  
(FESTSETZUNGEN IM BEBAUUNGSPLAN ERFORDERLICH)

## EINRICHTUNGEN UND ANLAGEN ZUR VERSORGUNG MIT DIENSTLEISTUNGEN FLACHEN FÜR DEN GEMEINBEDARF



FLACHEN FÜR DEN GEMEINBEDARF



GEMEINDEHAUS



FEUERWEHR



OFFENTLICHE GEBÄUDE MIT BEZEICHNUNG

## FLACHEN FÜR DEN ÜBERORTLICHEN VERKEHR UND ORTLICHE HAUPTVERKEHRSWEGE



LARMSCHUTZBEREICH



BAHNANLAGEN



AUTOBAHNEN UND AUTOBAHNAHNLICHE STRASSEN



HAUPTVERKEHRSSTRASSEN MIT FLÄCHEN OHNE  
WEITERE BEBAUUNG, ORTSDURCHFARTSGRENZE



SONSTIGE HAUPTVERKEHRSSTRASSEN



RUHENDER VERKEHR  
OFFENTLICH BENUTZBARE PARKPLATZFLACHE



ÜBERORTLICHE UND ORTLICHE HAUPTWEGE

## FLÄCHEN FÜR VERSORGNUNGSANLAGEN FÜR DIE VERWERTUNG ODER BESEITIGUNG VON ABWASSER



VERSORGNUNGSFLÄCHEN




N







ABWASSER






## HAUPTVERSORGUNGS- UND HAUPTABWASSERLEITUNGEN

-  ELEKTRISCHE FREILEITUNG MIT SCHUTZSTREIFEN,  
SPANNUNGSANGABE UND BEZEICHNUNG DES BE-  
TREIBERS
-  TRAFOSTATION
-  FERNMELDEKABEL



## GRÜNFLÄCHEN

-  GRÜNFLÄCHEN
-  DAUERKLEINGARTEN
-  SPORTPLATZ
-  SPIELPLATZ
-  FRIEDHOF


## WASSERFLÄCHEN UND FLÄCHEN FÜR DIE WASSERWIRTSCHAFT

-  WASSERFLÄCHEN
-  UMGRENZUNG DER FLÄCHEN MIT WASSERRECHTLICHEN  
FESTSETZUNGEN
-  SCHUTZBEREICH FÜR GRUND UND QUELLWASSER-  
GEWINNUNG

## FLÄCHEN FÜR DIE LANDWIRTSCHAFT UND FÜR DIE FORSTWIRTSCHAFT

-  FLÄCHEN FÜR DIE LANDWIRTSCHAFT
-  FLÄCHEN FÜR DIE FORSTWIRTSCHAFT

## PLANUNGEN, NUTZUNGSREGELUNGEN UND MASSNAHMEN ZUM SCHUTZ, ZUR PFLEGE UND ZUR ENTWICKLUNG DER LANDSCHAFT

-  UMGRENZUNG VON SCHUTZGEBIETEN UND SCHUTZ-  
OBJEKTEN IM SINNE DES NATURSCHUTZRECHTES



PLANUNGEN, NUTZUNGSREGELUNGEN UND MASSNAHMEN ZUM SCHUTZ, ZUR PFLEGE UND ZUR ENTWICKLUNG DER LANDSCHAFT



UMGRENZUNG VON SCHUTZGEBIETEN UND SCHUTZOBJEKTEN IM SINNE DES NATURSCHUTZRECHTES

N (L)

LANDSCHAFTSSCHUTZGEBIET

V (B) 12

SCHUTZENSWERTE LANDSCHAFTSBESTANDTEILE MIT BESONDERER PFLANZEN UND TIERWELT (BIOTOP MIT NUMMER DER BIOTOPKARTIERUNG)



FLACHEN FÜR DIE LANDWIRTSCHAFT MIT BESONDEREN ÖKOLOGISCHEN UND ORTS- UND LANDSCHAFTSGESTALTERISCHEN FUNKTIONEN



HOF UND HAUSGARTEN



GARTENFLACHEN MIT BESONDERER BEDEUTUNG FÜR DIE LANDSCHAFT



BEPFLANZUNG MIT BESONDERER BEDEUTUNG FÜR DAS ORTSBILD



BUSCH UND BAUMGRUPPE



ALLEE



EINZELBAUME

REGELUNG FÜR DEN DENKMALSCHUTZ



UMGRENZUNG VON GESAMTANLAGEN, DIE DEM DENKMALSCHUTZ UNTERLIEGEN

K (D)

EINZELANLAGEN, DIE DEM DENKMALSCHUTZ UNTERLIEGEN

SONSTIGE PLANZEICHEN



GEMEINDEGRENZE

ERLAUTERUNGEN

N NACHRICHTLICHE ÜBERNAHME (5 Abs. 6 BBauG)

V VERMERK EINER IN AUSSICHT GENOMMENEN PLANUNG

X KENNZEICHNUNG