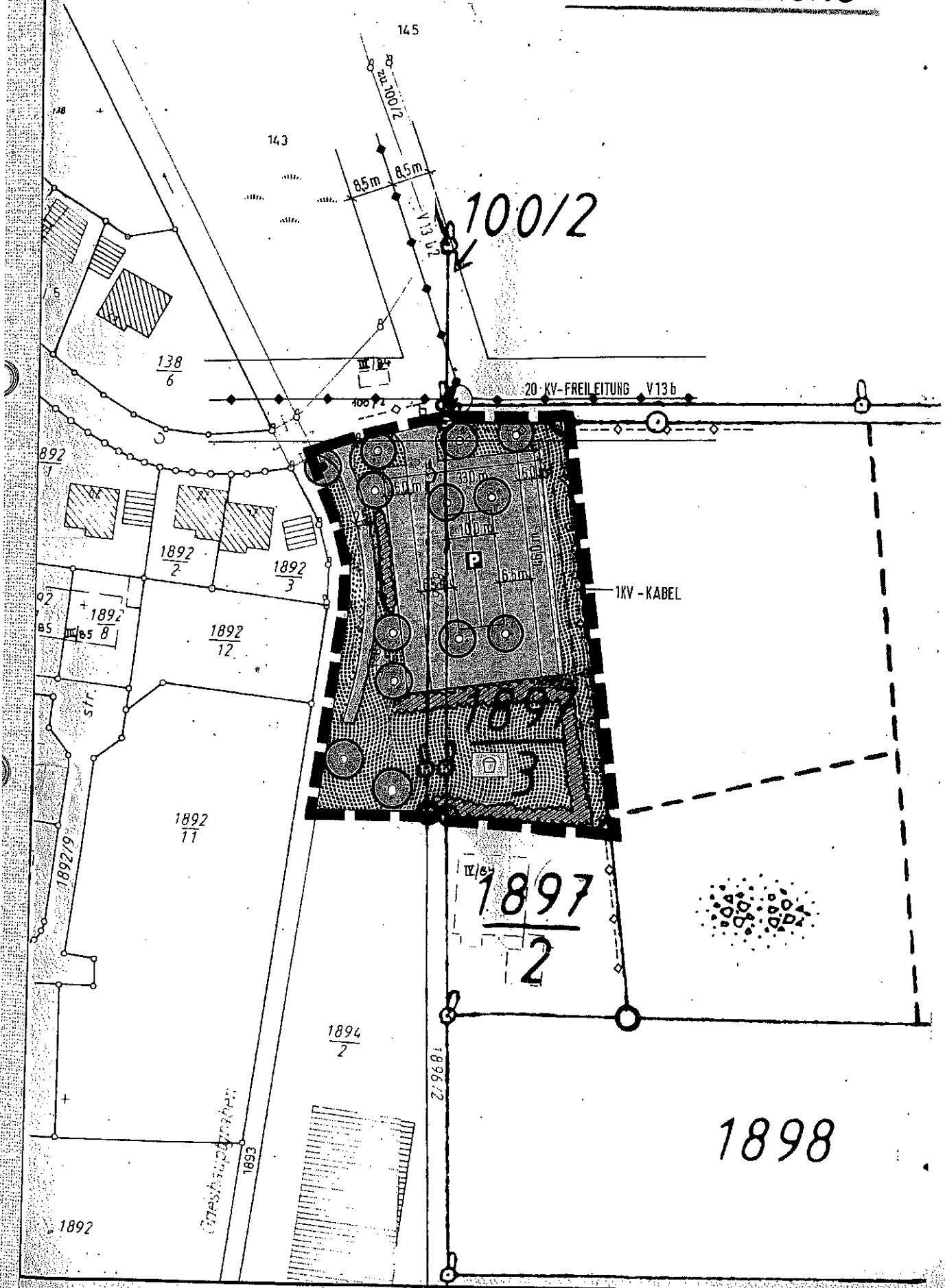


BEBAUUNGSPLAN "AM GRIESHauptGRABEN - 1.ÄNDERUNG"



Die Gemeinde Bubesheim erläßt aufgrund der §§ 2 Abs. 1 und 9 des Baugesetzbuches (BauGB), Art. 91 der Bayerischen Bauordnung (BayBO), der Baunutzungsverordnung (BauNVO) sowie Art. 23 der Gemeindeordnung für den Freistaat Bayern (BayGO) den Bebauungsplan

"Am Grieshauptgraben - 1. Änderung"

als Satzung.

Für das Gebiet innerhalb des räumlichen Geltungsbereiches gilt die von Kling Consult, Ingenieurgesellschaft für Bauwesen mbH ausgearbeitete Bebauungsplanzeichnung in der Fassung vom 6.7.1989, die zusammen mit den nachstehenden Vorschriften und der Begründung den Bebauungsplan bildet.

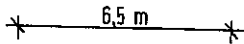
Dieser Bebauungsplan setzt in seinem Geltungsbereich den ursprünglichen Bebauungsplan "Am Grieshauptgraben" rechtsverbindlich seit dem 20.05.1985, außer Kraft.

Diese Satzung tritt am Tage ihrer Bekanntmachung in Kraft.

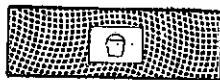
ZEICHENERKLÄRUNG UND TEXTLICHE FESTSETZUNGEN



Grenze des räumlichen Geltungsbereiches



Maßzahl in Metern



öffentliche Grünfläche - Kinderspielplatz



öffentliche Verkehrsfläche - Parkplatz



Fußweg




Anpflanzen von Einzelbäumen

Erhalten von Einzelbäumen

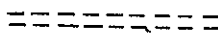


Anpflanzen von Sträuchern

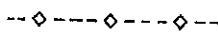
Für alle Pflanzmaßnahmen sind heimische, standortgerechte Laubbäume und -sträucher zu verwenden (Pflanzenarten siehe Begründung).



Freileitung mit Schutzstreifen und Bezeichnung



mit Leitungsrecht zu belastende Fläche



Versorgungs- und Entsorgungsleitungen